

Zámecký park v Horšovském Týně je z pohledu ochrany přírody velice cennou lokalitou nejen v domáckém regionu, ale v celém plzeňském kraji. Charakter parku je dán původními acidofilními doubravami, které jako zázrakem přežily období přetváření krajiny počátkem 20. století, kdy byly původní dubohabrové lesy nahrazeny smrkovými popřípadě borovými monokulturami. Máme tak možnost nahlédnout do společenstva, které bylo pro náš region typické koncem 19. století. Na příkrých jihozápadních svazích se rozkládá unikátní doubrava, ve které žije řada zákonem chráněných živočichů a živočichů bezpodmínečně svým způsobem života vázaných na staré vykotlané duby. Namátkou můžeme jmenovat zástupce broučí zvěře, např. zákonem chráněného roháče obecného, kovařika rodu *Lacon querceus*, který má nejbližší výskyt v křivoklátských lesích či na Budějovicku, páchníka hnědého, který je pro svou vzácnost předmětem sledování Evropskou unií tzv. Naturou 2000. Dále zde žije řada zástupců z říše hmyzu zařazených do Červených seznamů hmyzu ČR.



Zámecký park kolem roku 1900.



REGIONÁLNÍ INFORMAČNÍ CENTRUM

Nabízíme tyto služby:

- poskytování bezplatných informací a propagačních materiálů o městě, okolí a regionu
- prodej propagačních materiálů
- prodej upomínkových předmětů /keramika, sklo, trička, klíčenky, znak města, puzzle, pexeso, aj./
- prodej pohlednic, turistických map, cyklomap, autoatlasů, průvodců, aj.
- poskytování informací o jízdních řádech
- předprodej a rezervace vstupenek
- kopírování černobílé a barevné
- laminování, kroužková vazba
- výlep plakátů
- redakce Zpravodaje Města Horšovský Týn
- spolupráce s Turistickým informačním centrem okresu Schwandorf v Nabburgu




Regionální informační centrum
ul. 5. května 50, 346 01 Horšovský Týn
tel.: 379 415 151, fax: 379 415 152
e-mail: info@mkzht.cz
www.mkzht.cz
www.horsovskytyn.cz



Zámecký park

Horšovský Týn



Svou rozlohou vzácných dřevin patří k nejvýznamnějším parkům v západních Čechách.

Osu dolní části parku tvoří Křakovský potok, přehrazený kaskádou rybníčků, zasazených do luk a hájků a oživených skupinami starých lip. Romantická zákoutí přírodně krajinářského parku dotváří a oživuje několik staveb.


Na návrší za zámkem stojí renesanční budova, nazývaná „**VDOVSKÝ DŮM**“^{*1}. Název je spojován se třetí manželkou Jana z Lobkovic, Alžbětou z Rogendorfu, která svého manžela přežila o 30 let. V r. 1947 zde bylo otevřeno muzeum Horšovskotýnska. Od r. 1997 je většina exponátů součástí zámecké expozice Purkrabský palác.

Na skalnatém výstupku nad srázem, asi 500 m severně od zámku, stojí válcová **VYHLÍDKOVÁ VĚŽ**^{*2}. Na tomto místě stávala gotická hláska, která je dnes patrná v základech u paty stavby. Válcovitá stavba na skalním ostrohu má do dnešní doby dochovaná spodní dvě patra s pozoruhodnými klenbami a křby. Poslední úpravy z přelomu 19. a 20. století zasáhly pouze 3. patro, ze kterého vznikl romantický vyhlídkový pavilon.

Stavba byla vybudována za Lobkoviců. V Horšovském Týně je známá jako „hladomorna“, i když tomuto účelu nikdy nesloužila. Vyhlídková věž je spojena starou lipovou alejí s další pozoruhodnou stavbou, která ač v mnohém unikátní, je dnes zcela zapomenuta. Budova je totiž nejstarší českou **LORETOU**^{*3}. Kapli nechal po návratu z cesty do italského Loreta v roce 1584 vystavět Kryštof z Lobkovic. Raně barokní stavba na kruhovém půdorysu s kulovitou klenbou je zakončena osmibokou lucernou. V klenbě i na stěnách jsou nástěnné malby ve dvou vrstvách: spodní (původní) a na ní je vrstva s dekorativní výmalbou z 19. století. Z truhlářských prvků se dochovaly pouze fragmenty rámců oken ve střední části stavby, které pocházejí z úpravy v 19. st. U dveří chybí levá část žulového portálu.

Před vjezdem do parku naproti kapucínskému klášteru stojí budova **MÍČOVNY**^{*4} /druhá nejstarší v Čechách, první je na Pražském hradě/. Obdélný patrový objekt charakterizují rozměrná okna uzavřená dřevěnými žaluziemi. Patro si udrželo svoji starší úpravu s klasicistní výmalbou. Objekt vznikl patrně ve dvou stavebních fázích, když starší renesanční stavba byla zvýšena o mladší nástavbu patra. Míčovna je zmiňována již v roce 1622 při prodeji horšovskotýnského panství Trauttmansdorffům.


K vrchnostenským stavbám vybudovaným při obvodu parku náleží také mohutná **SÝPKA**^{*5}, která byla založena při silnici do Horšova. Jedná se o jednu z největších barokních sýpek v západních Čechách.



„Vdovský dům“ - muzeum



Vyhlídková věž



Loretánská kaple



Sýpka